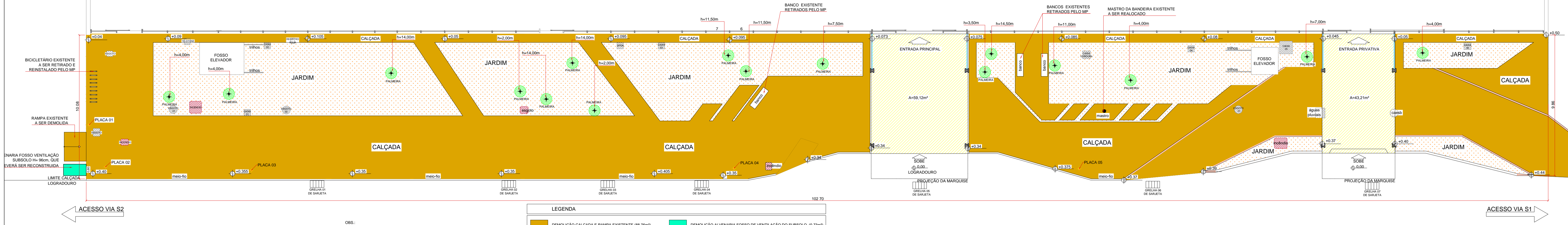


EDIFÍCIO MINISTÉRIO DO PLANEJAMENTO



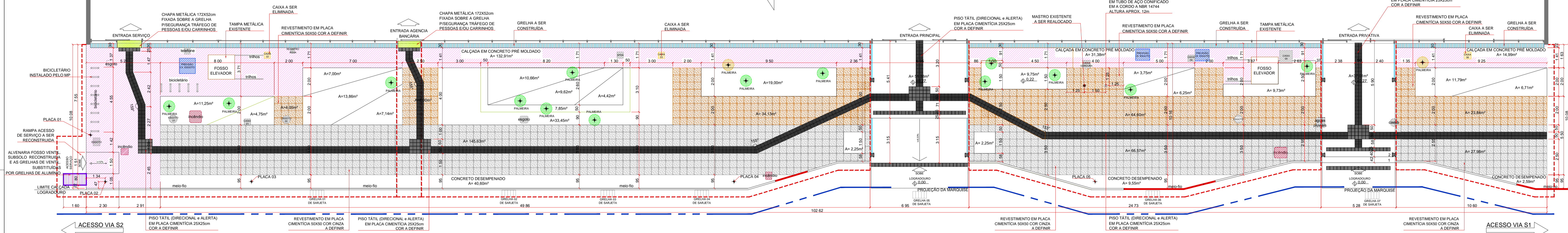
BLOCO C - ÁREA EXTERNA - SITUAÇÃO ATUAL

Escala 1:125

LEGENDA

- DEMOLIÇÃO CALÇADA E RAMPA EXISTENTE (88,76m²)
- DEMOLIÇÃO ALVENARIA FOSSO DE VENTILAÇÃO DO SUBSOLO (0,73m³)
- REMOÇÃO VEGETAÇÃO RASTEIRA E ARBUSTOS (315,11m²)
- VEGETAÇÃO EXISTENTE (ALTURAS VARIADAS)
- DEMOLIÇÃO PISO EM GRANITO EXISTENTE (122,50m²)
- REMOÇÃO PLACA DE SINALIZAÇÃO EXISTENTE (05 UNIDADES)
- DEMOLIÇÃO MEIO-FIO (50,35m)
- MANter CAIXAS DIVERSAS DE INSPEÇÃO

EDIFÍCIO MINISTÉRIO DO PLANEJAMENTO



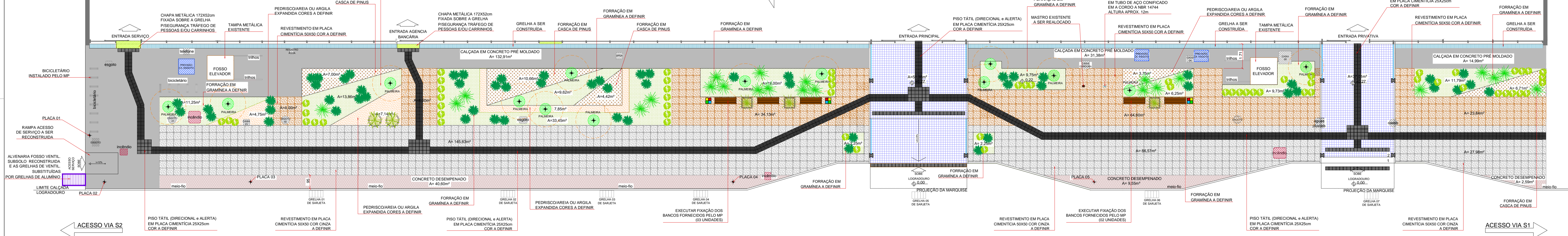
BLOCO C - ÁREA EXTERNA - SITUAÇÃO PROPOSTA (cotas)

Escala 1:125

LEGENDA

- ÁREA PARA IMPERMEABILIZAÇÃO (179,28m²)
- CAIXA DE INSPEÇÃO A SER ELIMINADA (03 UNIDADES)
- REVESTIMENTO EM PLACA CIMENTÍCIA 50X50cm COR CINZA A DEFINIR (A=238,93m²)
- REVESTIMENTO EM PLACA CIMENTÍCIA 50X50cm COR TERRACOTA A DEFINIR (A=134,57m²)
- PISO TÁTIL CIMENTÍCIO - DIRECIONAL (843 UNIDADES)
- PISO TÁTIL CIMENTÍCIO - ALERTA (190 UNIDADES)
- RECONSTRUÇÃO DE MEIO-FIO (16,93m)
- CAIXA DE PASSAGEM PARA ESGOTO DOS BANHEIROS - EXECUTADA PELA CONSTRUTORA SEMTO (03 UNIDADES)
- CHAPA DE AÇO TIPO XADREZ (espessura mínima=3mm) FIXADA NA GRELHA P/TRAFFEGO DE PESSOAS E/OU CARRINHOS (A= 1,65m²)
- ALVENARIA EM CONCRETO ARMADO E GRELHA METÁLICA A CONSTRUIR (85,18m)
- ALVENARIA FOSSO VENTILAÇÃO SUBSOLO A SER RECONSTRUIDA (área demolida=0,73m²)
- DEMARCAÇÃO TAPUME (386,67m)
- DEMARCAÇÃO FAIXA DE SEGURANÇA C/ BARRERA PLÁSTICA MÓVEL (100,12m)
- VEGETAÇÃO EXISTENTE (ALTURAS VARIADAS)
- VEGETAÇÃO A SER RETIRADA (02 UNIDADES)
- RECOLOCAÇÃO PLACA DE SINALIZAÇÃO (05 UNIDADES)
- MANter CAIXAS DIVERSAS DE INSPEÇÃO
- MASTRO DA BANDEIRA EXISTENTE A SER REALOCADO (01 UNIDADE)
- FIXAÇÃO DE NOVO MASTRO PARA BANDEIRA (01 UNIDADE)

EDIFÍCIO MINISTÉRIO DO PLANEJAMENTO



BLOCO C - ÁREA EXTERNA - SITUAÇÃO PROPOSTA (cotas)

Escala 1:125

LEGENDA

- CALÇAMENTO PRÉ MOLDADO DE CONCRETO (179,28m²)
- CALÇADA CONCRETO DESEMPENADO (A= 52,74m²)
- REVESTIMENTO EM PLACA CIMENTÍCIA 50X50cm COR CINZA A DEFINIR (A= 240,18m²)
- REVESTIMENTO PISO ANTIDERRAPANTE A DEFINIR (A=83,30m²)
- VEGETAÇÃO EXISTENTE (ALTURAS VARIADAS)
- FORRAÇÃO EM GRAMÍNEA A DEFINIR (A=19,74m²)
- REVESTIMENTO EM PLACA ANTIDERRAPANTE A DEFINIR (A=83,30m²)
- VEGETAÇÃO A DEFINIR (ARBUSTOS MÉDIO PORTE) - 60 UN
- VEGETAÇÃO A DEFINIR (ARBUSTOS PEQUENO PORTE) - 60 UN
- VASOS C/ARBUSTOS MÉDIO PORTE A DEFINIR (05 UNIDADES)
- DEMARCAÇÃO APROXIMADA ÁREA SOMBREADA
- RECOLOCAÇÃO PLACA DE SINALIZAÇÃO (05 UNIDADES)
- MANter CAIXAS DIVERSAS DE INSPEÇÃO
- ALVENARIA FOSSO VENTILAÇÃO SUBSOLO A SER RECONSTRUIDA (área demolida=0,89m²)
- LIXEIRA COLETA SELETIVA (03 UNIDADES) AQUISIÇÃO MP

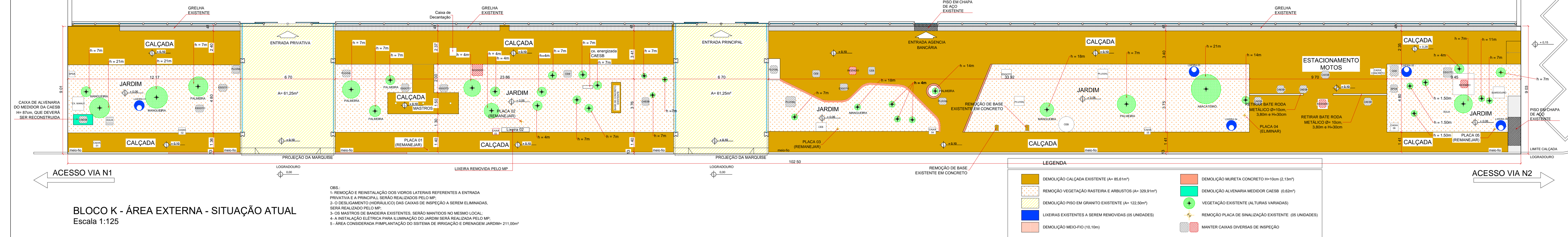
PLANEJAMENTO, DESENVOLVIMENTO E GESTÃO
 SUBSECRETARIA DE ASSUNTOS ADMINISTRATIVOS
 COORDENAÇÃO GERAL DE ADMINISTRAÇÃO PREDIAL
 COORDENAÇÃO TÉCNICA PREDIAL
 DIVISÃO DE PROJETOS

PROJETO: PAISAGISMO - ÁREA EXTERNA SAA / CGDAP / COTEP / DIPRO

ENDEREÇO: ESPLANADA DOS MINISTÉRIOS - BLOCO C ASSUNTO: SITUAÇÃO ATUAL E PROPOSTA FOLHA: 01/01

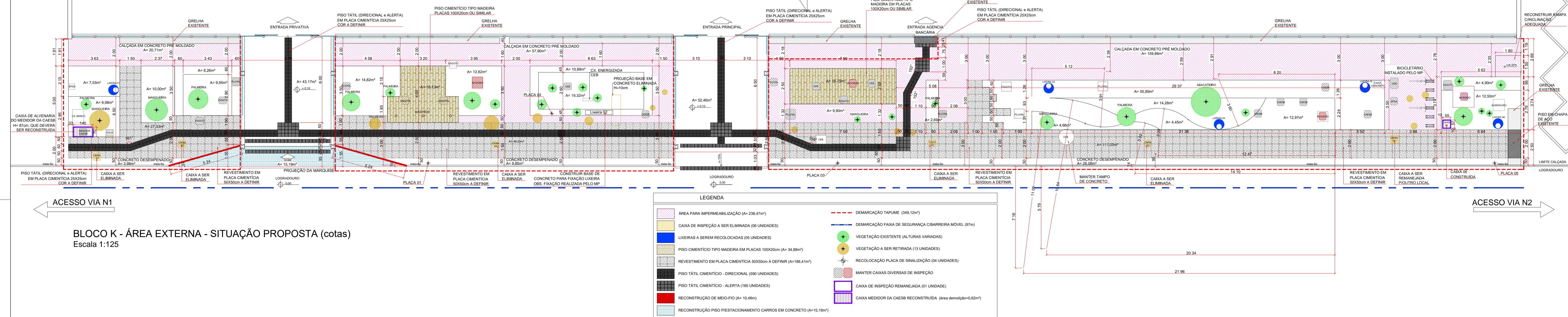
RESP. TÉCNICO: CÁSSIA COUTINHO COLABORADOR (A): DUANY ALDENY DATA: MAIO / 2018 ESCALA: 1:125

EDIFÍCIO MINISTÉRIO PLANEJAMENTO



OBS:
1- REMOÇÃO E REINSTALAÇÃO DOS VIDROS LATERAIS REFERENTE A ENTRADA PRIVATIVA E PRINCIPAL, SERÃO REALIZADOS PELO MP.
2- O DESLIGAMENTO (HIDRÁULICO) DAS CAIXAS DE INSPEÇÃO A SEREM ELIMINADAS, SERÁ REALIZADO PELO MP.
3- OS MASTROS DE BANDEIRA EXISTENTES, SERÃO MANTIDOS NO MESMO LOCAL.
4- A INSTALAÇÃO ELÉTRICA PARA ILUMINAÇÃO DO JARDIM SERÁ REALIZADA PELO MP.
5- ÁREA CONSIDERADA PARA IMPLANTAÇÃO DO SISTEMA DE IRRIGAÇÃO E DRENAGEM JARDIM= 211,00m²

EDIFÍCIO MINISTÉRIO PLANEJAMENTO



EDIFÍCIO MINISTÉRIO PLANEJAMENTO

